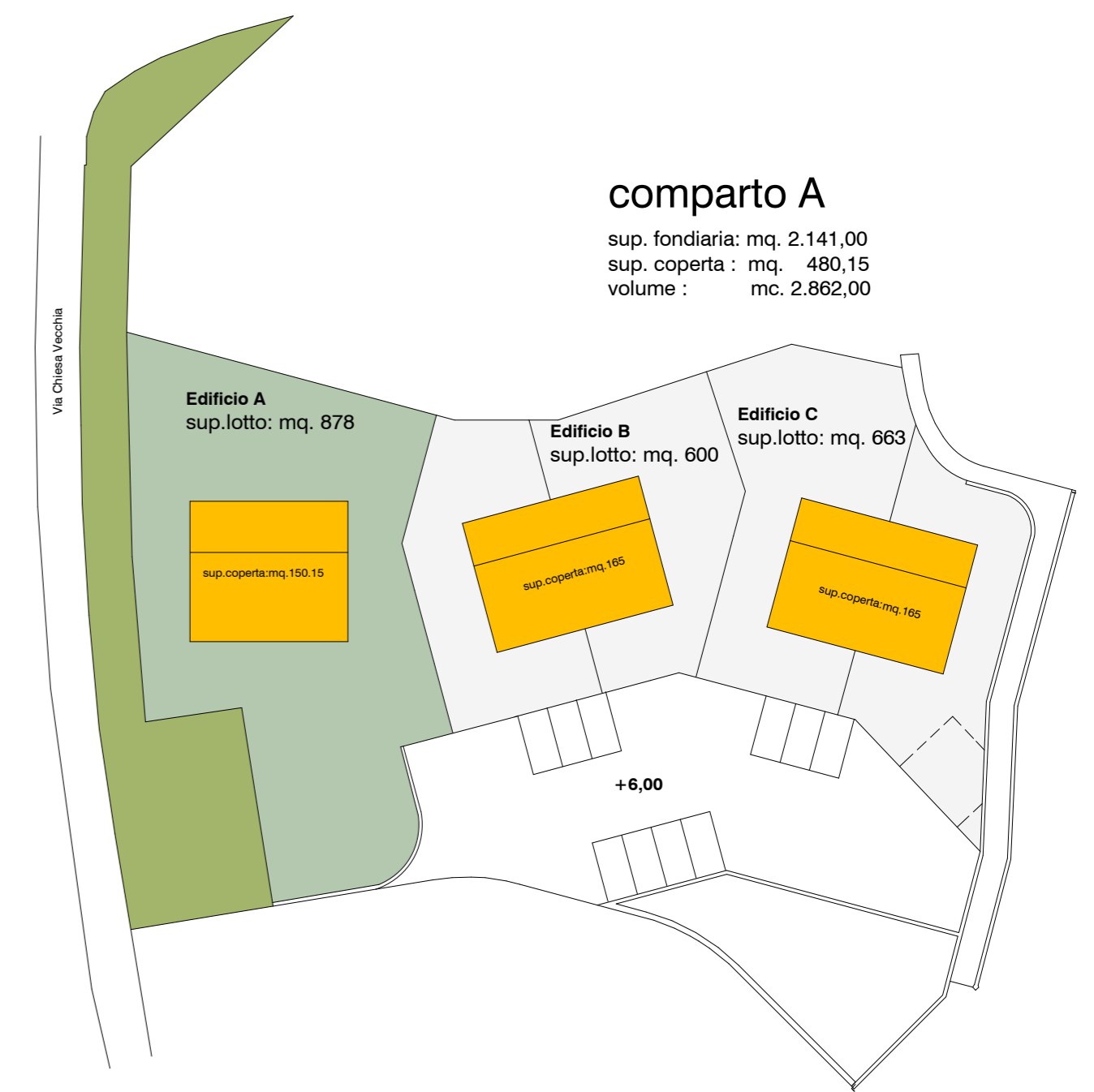




STATO DI FATTO : planimetria generale - scala 1:1.000



STATO DI FATTO : quote d'imposta edifici - scala 1:500



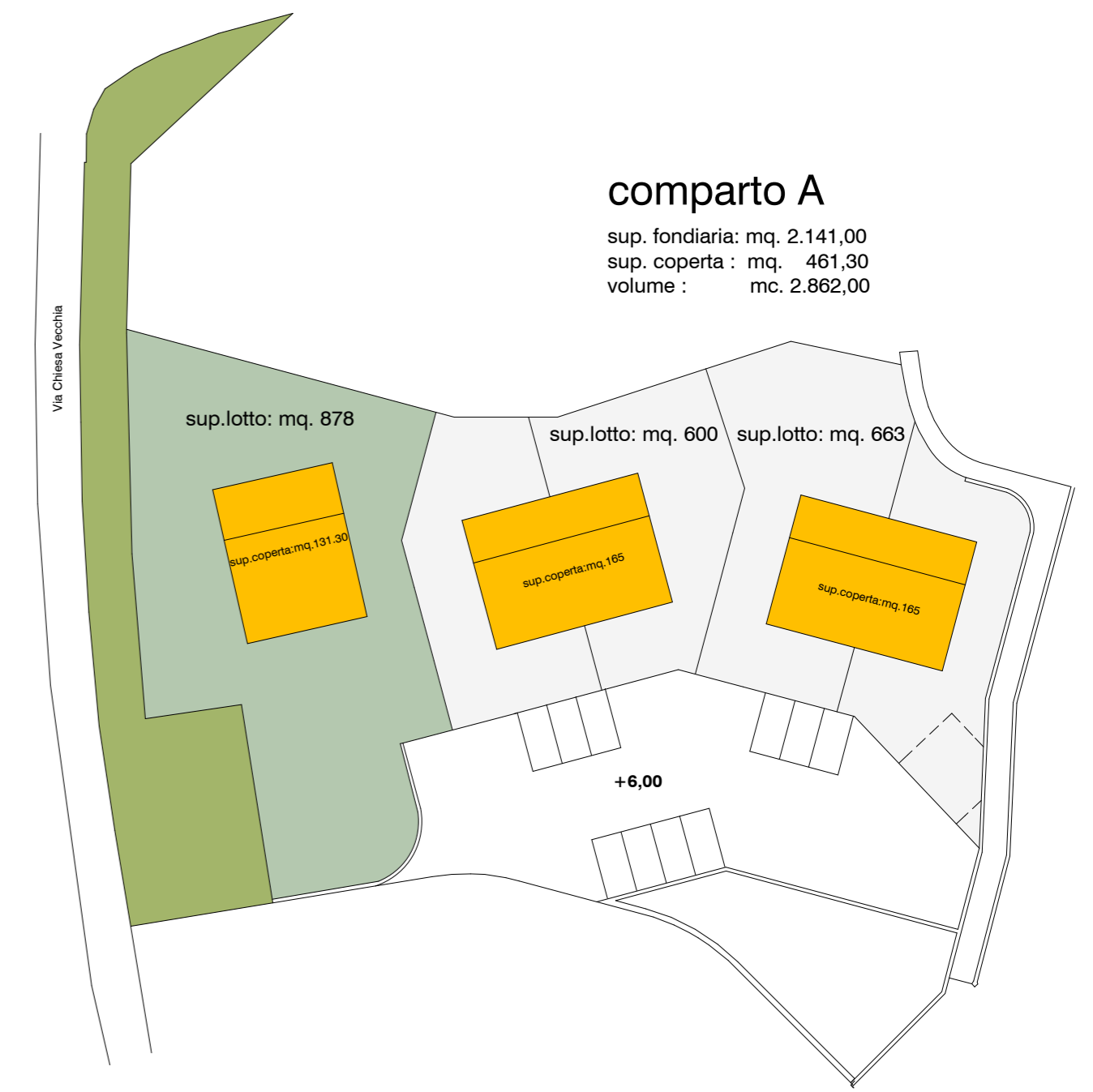
STATO DI FATTO : dati urbanistici - scala 1:500



PROGETTO : planimetria generale - scala 1:1.000



PROGETTO : quote d'imposta edifici - scala 1:500



PROGETTO : dati urbanistici - scala 1:500

COMUNE DI ALONTE

Provincia di Vicenza

PIANO PARTICOLAREGGIATO " CA' ALTA "

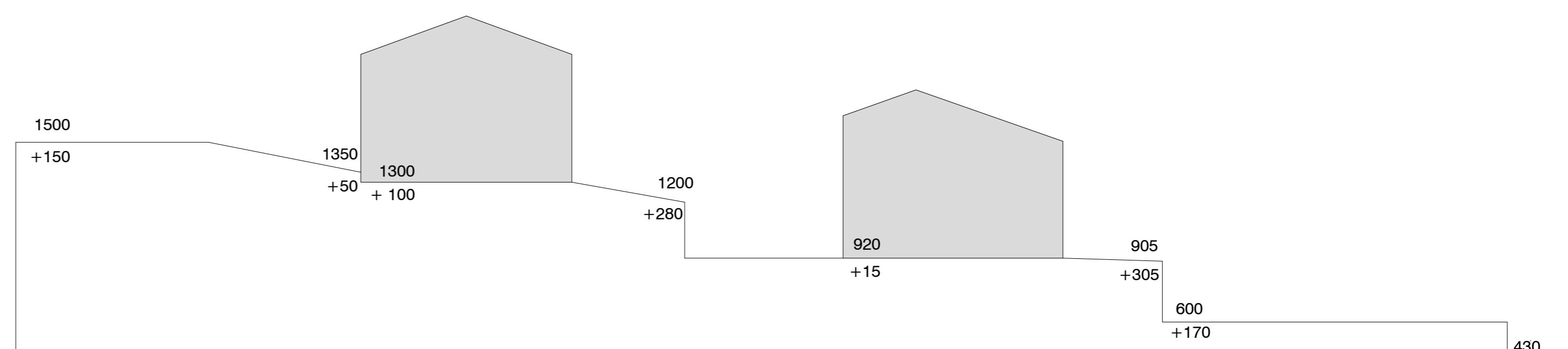
**MODIFICA CONFORMATIVA EDIFICIO A
DEL COMPARTO A**

TAVOLA N. 1

planimetria generale -sdf e progetto
planimetria d'imposta e dati urbanistici -sdf e progetto
quote di imposta e dati urbanistici -sdf e progetto
sezione T-T invariata

I Richiedenti:
ZILIOTTO LUCA _____
PILLON SILVIA _____

IL TECNICO



SEZIONE T-T invariata - quote d'imposta - scala 1:200