



STATO DI FATTO : planimetria generale - scala 1:1.000



STATO DI FATTO: quote d' imposta edifici - scala 1:500



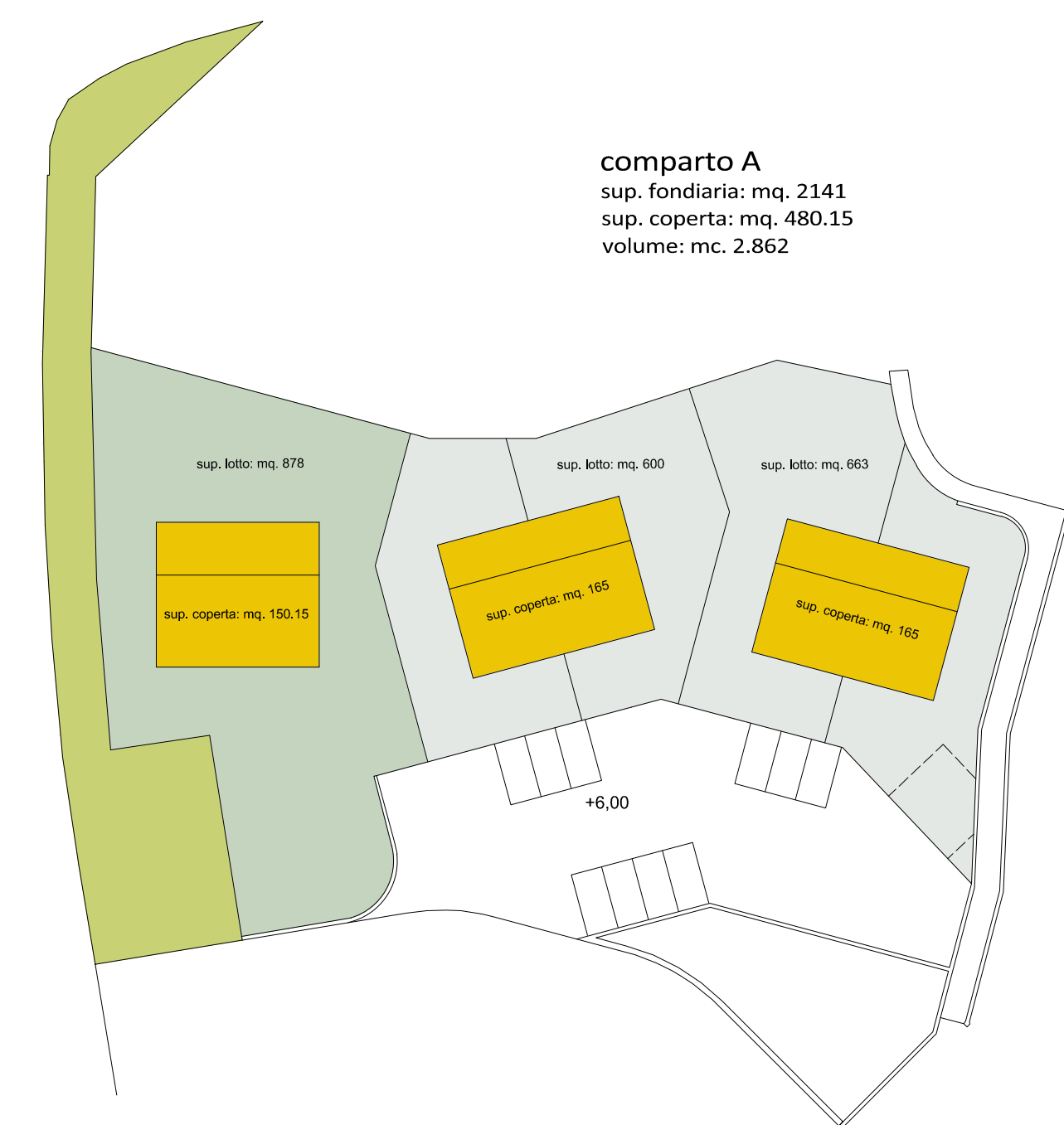
STATO DI FATTO: dati urbanistici - scala 1:500



PROGETTO : planimetria generale - scala 1:1.000



PROGETTO : quote d' imposta edifici - scala 1:500



PROGETTO : dati urbanistici - scala 1:500

COMUNE DI ALONTE

Provincia di Vicenza

PIANO PARTICOLAREGGIATO " CA' ALTA "

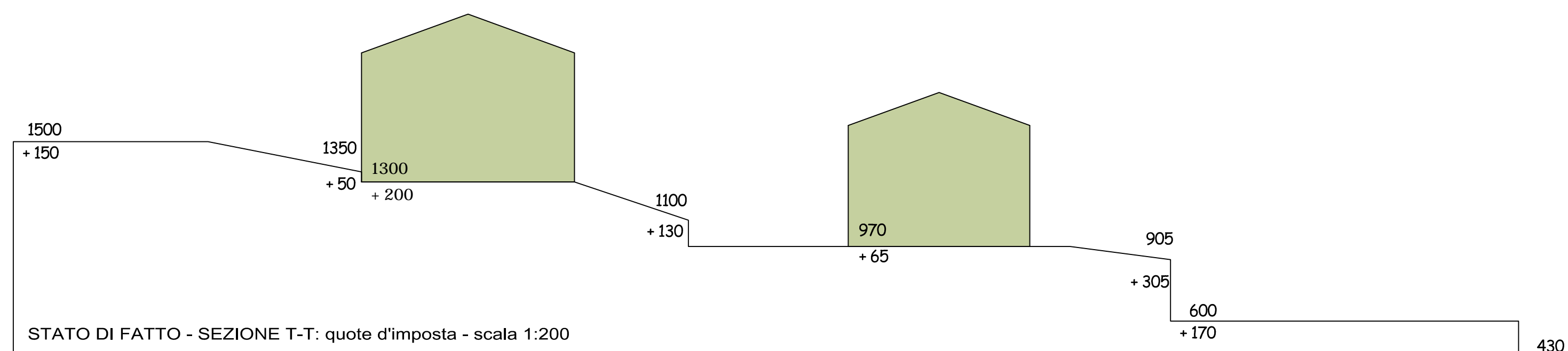
MODIFICA CONFORMATIVA DEL COMPARTO A

TAVOLA N. 1

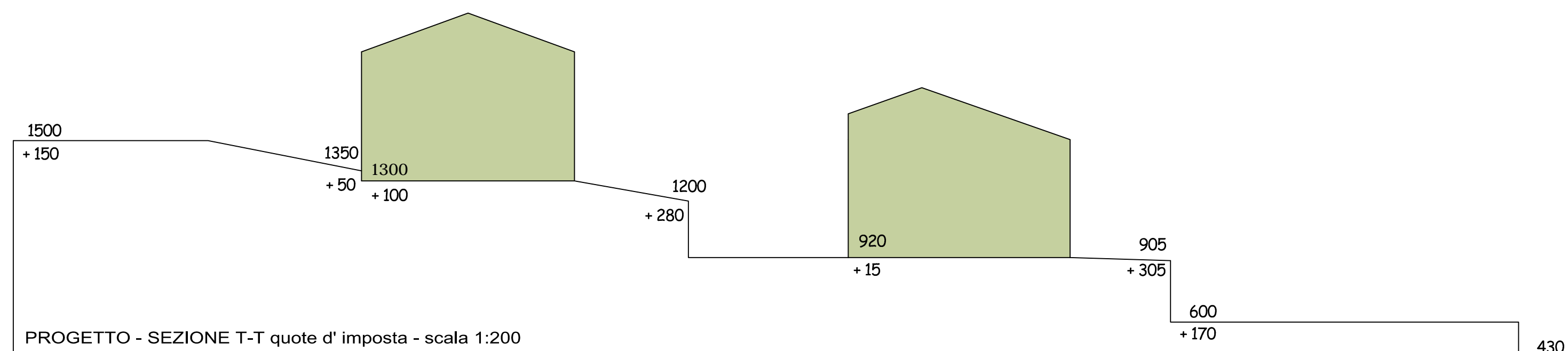
planimetria generale - sdf e progetto
planimetria comparto A - sdf e progetto
quote d'imposta e dati urbanistici - sdf e progetto
sezione T-T - sdf - progetto - sovrapposizione

IL SINDACO: dott. Leonardo Adami

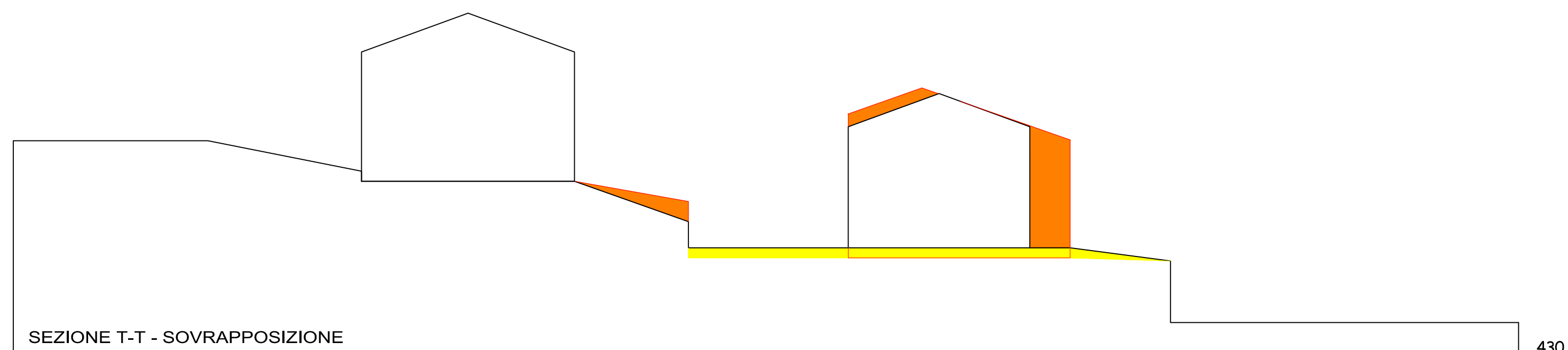
Ufficio tecnico com.le
arch. Andrea Dovigo
p.zza Santa Savina
36045 ALONTE (VI)



STATO DI FATTO - SEZIONE T-T: quote d'imposta - scala 1:200



PROGETTO - SEZIONE T-T quote d' imposta - scala 1:200



SEZIONE T-T - SOVRAPPOSIZIONE